

Mäeeraldise piiripunktide
koordinaadid

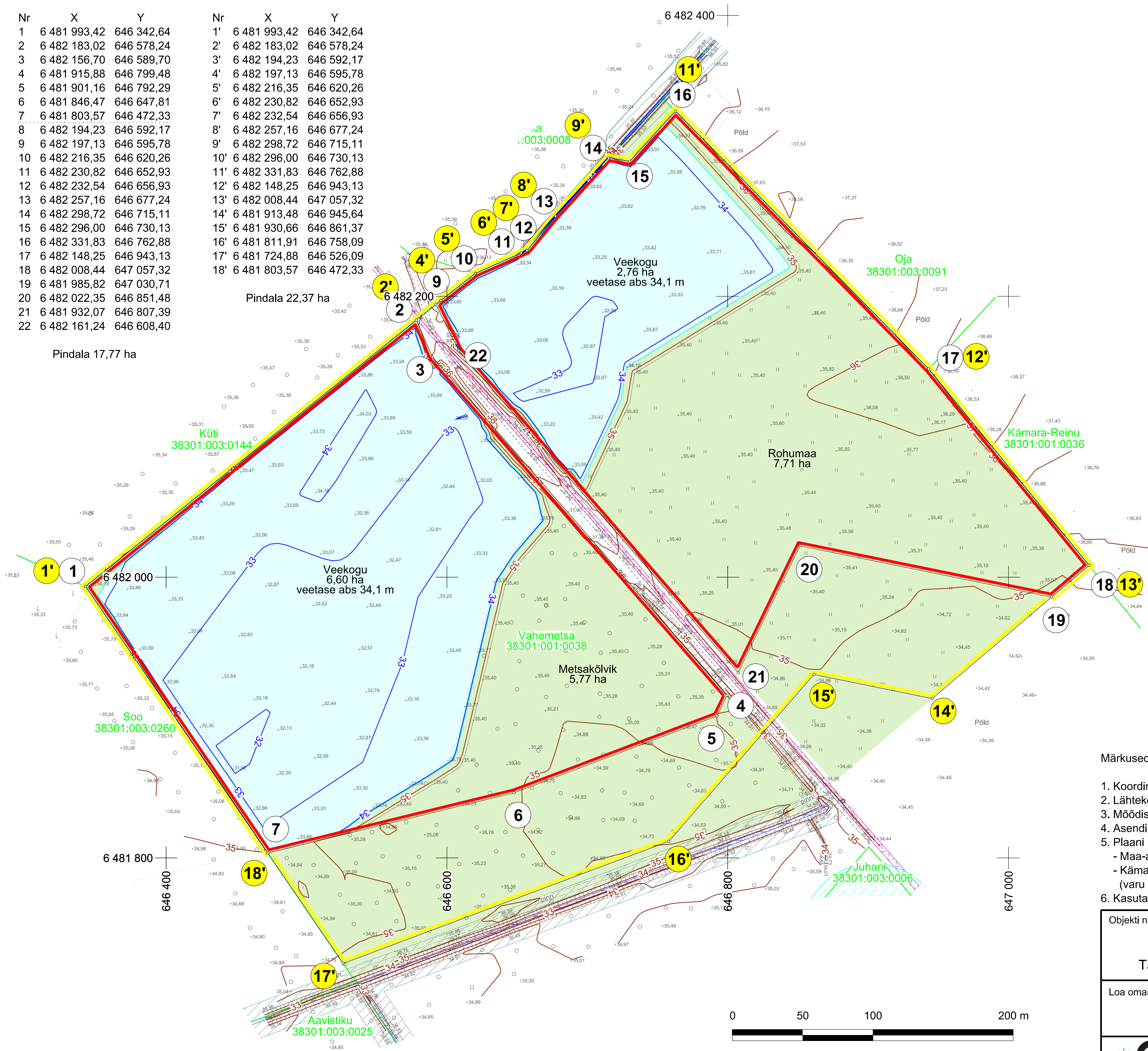
Nr	X	Y
1	6 481 993,42	646 342,64
2	6 482 183,02	646 578,24
3	6 482 156,70	646 589,70
4	6 481 915,88	646 799,48
5	6 481 901,16	646 792,29
6	6 481 846,47	646 647,81
7	6 481 803,57	646 472,33
8	6 482 194,23	646 592,17
9	6 482 197,13	646 595,78
10	6 482 216,35	646 620,26
11	6 482 230,82	646 652,93
12	6 482 232,54	646 656,93
13	6 482 257,16	646 677,24
14	6 482 098,44	647 057,32
15	6 482 296,00	646 730,13
16	6 482 331,83	646 762,88
17	6 482 148,25	646 943,13
18	6 482 008,44	647 057,32
19	6 481 985,82	647 030,71
20	6 482 022,35	646 851,48
21	6 481 932,07	646 807,39
22	6 482 161,24	646 608,40

Pindala 17,77 ha

Mäeeraldise teenindusmaa
piiripunktide koordinaadid

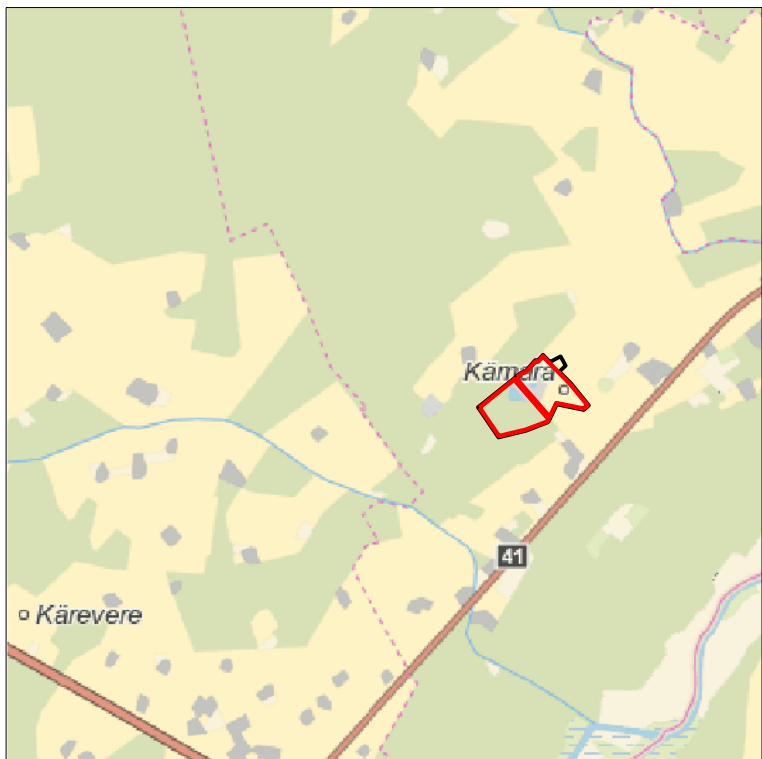
Nr	X	Y
1'	6 481 993,42	646 342,64
2'	6 482 183,02	646 578,24
3'	6 482 194,23	646 592,17
4'	6 482 197,13	646 595,78
5'	6 482 216,35	646 620,26
6'	6 482 230,82	646 652,93
7'	6 482 232,54	646 656,93
8'	6 482 257,16	646 677,24
9'	6 482 298,72	646 715,11
10'	6 482 296,00	646 730,13
11'	6 482 331,83	646 762,88
12'	6 482 148,25	646 943,13
13'	6 482 008,44	647 057,32
14'	6 481 913,48	646 945,64
15'	6 481 930,66	646 861,37
16'	6 481 811,91	646 758,09
17'	6 481 724,88	646 526,09
18'	6 481 803,57	646 472,33

Pindala 22,37 ha

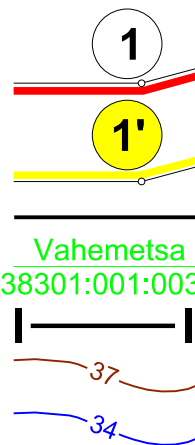


ASENDIPLAAN

M 1 : 50 000



Kaardileht nr 5434 (Puurmani)



Mäeeraldise piir, piiripunkt ja piiripunkti number

Mäeeraldise teenindusmaa piir, piiripunkt ja piiripunkti number

Kämeta maardla piir (asendiplaanil)

Katastriüksuse nimi, piir ja tunnus

Geoloogilise läbilõike joon

Maapinna samakõrgusjoon, m

Maapinna samakõrgusjoon veekogus, m

Märkused:

- Koordinaadid L-Est 97 süsteemis, kõrgused EH2000 süsteemis.
- Lähtekoordinaadid ja kõrgus: Trimble VRS Now baasjaamade võrk.
- Möödistas OÜ Inseneribüroo STEIGER jaanuar 2023.
- Asendiplaan: Maa-ameti X-GIS kaardirakendus.
- Plaani koostamisel on kasutatud:
 - Maa-ameti väljastatud katastriüksuste piirandmeid (seisuga 08.08.2023);
 - Kämeta kruusamaardla Kämeta uuringuruumi geoloogilise uuringu aruanne (varu seisuga 01.04.2023), (OÜ Inseneribüroo STEIGER, töö nr 23/4316).
- Kasutatud tarkvara: Bentley PowerCivil for Baltics V8i (liitsents: 70000661800020).

Objekti nimetus ja aadress Kämeta karjäär Kämeta kruusamaardla Tartu vald, Tartu maakond		Joonise sisu Korrastatud ala plaan	
Loa omanik Marina Minerals OÜ Tartu mnt 83-806, Tallinn 10115 caspar@minerals.ee		Caspar Rüütel /Allkirjastatud digitaalselt/	
OÜ Inseneribüroo STEIGER Männiku tee 104, 11216 Tallinn +372 668 1011, info@steiger.ee		Koostas Kaja Paat /Allkirjastatud digitaalselt/ Kinnitas Erki Vaguri /Allkirjastatud digitaalselt/	
		Graafiline lisa 3/3 Möödkava 1 : 2000 Kuupäev 14.08.2023 Töö nr 23/4493	